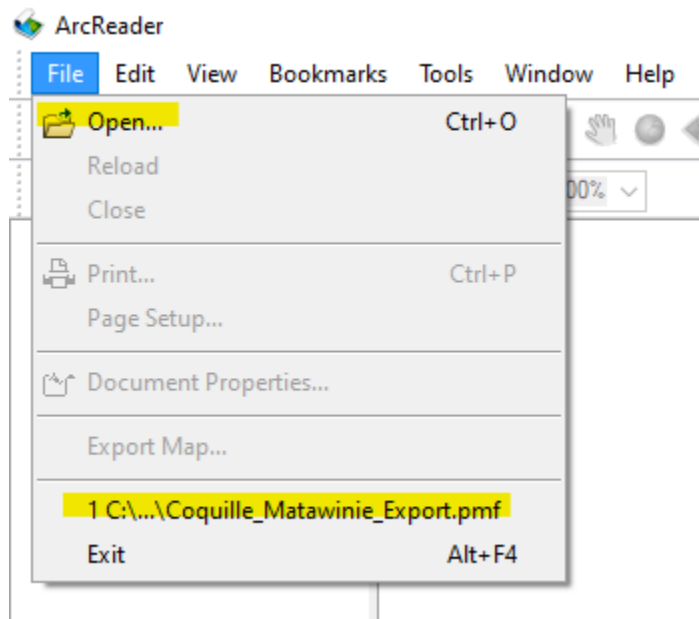
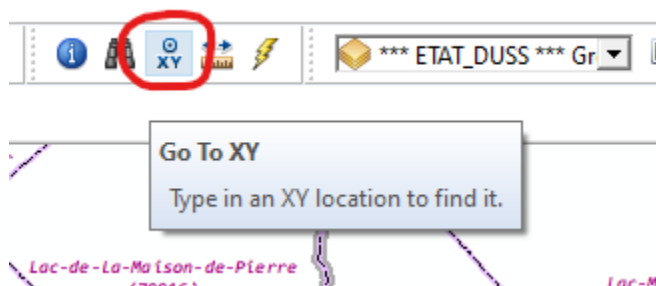


Accéder aux plans de Matawinie

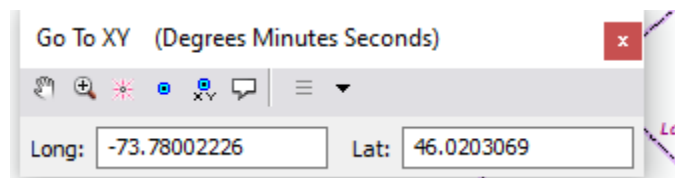
1. Ouvrir ArcReader (**ATTENTION, doit au préalable avoir été configuré par Nancy**)
2. Ouvrir la base de données de Matawinie en cliquant sur File et Open et sélectionnez le fichier Coquille_Matawinie_Export.pmf qui est sur le C (ou dans documents) et dans dossier Coquille Matawinie_Export, cliquer sur le dossier pmf et sélectionnez Coquille_Matawinie_Export.pmf.



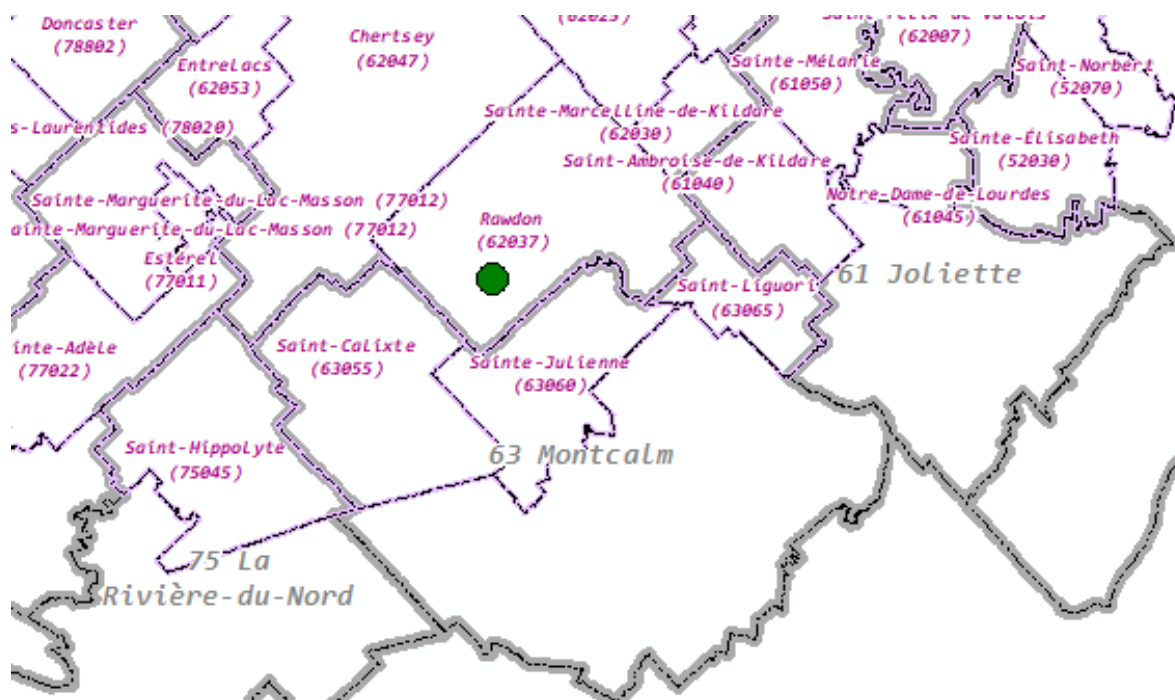
3. Appuyer sur le « X & Y » pour ouvrir les coordonnées que vous pouvez aller chercher dans la demande et les copier comme ci-dessous et appuyer sur « Enter »



4. Copier/Coller les coordonnées X et Y de la demande (voir dans LocateAccess)



Cette fenêtre va s'ouvrir et vous allez voir un point vert flasher

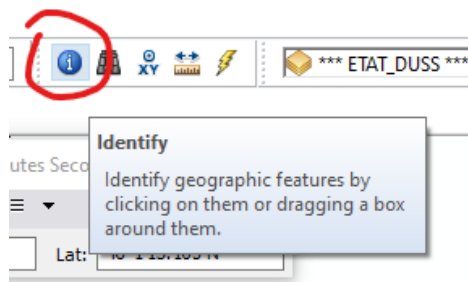


5. Zoomez avec la roulette de la souris sur le point vert. (Vous pouvez toujours sélectionner la boîte des coordonnées et cliquer sur enter pour revoir le point vert.)
6. Sélectionnez les couches suivantes;

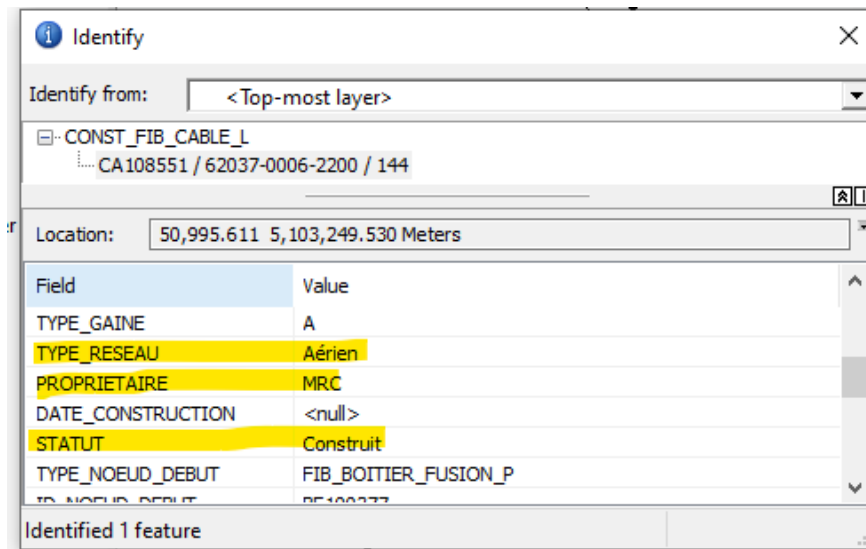
- Layers
 - *** ETAT_DUSS *** Group Layer
 - *** CONSTRUIT *** Group Layer
 - *** INFRASTRUCTURES *** - Réseau
 - Vue simplifiée conception
 - ** VALIDATION CONCEPTION ** Group Layer
 - *** ÉTAT CONCEPTION *** - Group Layer
 - *** ETAT ÉLAGAGE *** Group Layer
 - *** POTEAU *** - Group Layer
 - Batiments
 - *** CONCEPTION *** Group Layer
 - *** DESSINS *** Group Layer
 - FIB_PDZ_S
 - FIB_POP_S
 - *** MATRICE GRAPHIQUE Group Layer
 - *** ROUTES *** Group Layer
 - *** DONNÉES CONTEXTE *** Group Layer

Vous pouvez maintenant voir le réseau de Matawinie (voir détails page suivante)




Vous pouvez sélectionner le réseau avec le i



La boîte suivante va s'ouvrir et vous pourrez voir les informations du réseau



LÉGENDE

 Conduit Construit/Existant	 Conduit Proposé
 Cable Construit/Existant	 Cable Proposé
 Tranchée Construite/Existante	 Tranchée Proposée
 Transition Aérosouterraine	 Transition Aérosouterraine Proposée
 Puits d'accès Construit/Existant	 Puits d'accès Proposé
 Poteau Construit/Existant	 Poteau Proposé
 Piedestal Construit/Existant	 Piedestal Proposé
 Zone de travaux	 Lot
 Chemin de fer	